

















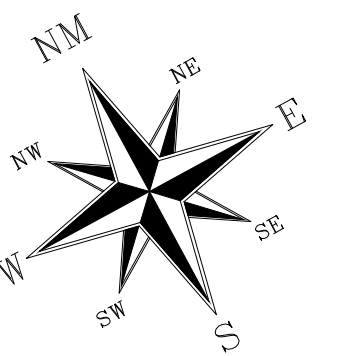


### LOCALIZAÇÃO DE ÁRVORES Á SEREM REMOVIDAS DESMATAMENTO E LIMPEZA

Escala: 1/250

**LEGENDA:**

-  Placa
-  Acesso Garagem
-  Meio fio
-  Alinhamento Predial
-  Árvore
-  5 Árvores Destocamento DN < 30cm
-  Poste de Energia Elétrica
-  Curvas de Nivel de 5,00 em 5,00 Metros.
-  Curvas de Nivel de Metro em Metro.
-  Pavimentação Asfáltica
-  Muros Existentes Invadindo Domínio Público
-  Calçadas Existentes
-  Passeio com Calçamento
-  Concreto Invadindo a Pista
-  Passeio com Pedneco
-  Lixeira
-  Poste de Energia
-  Lombada



Revisões da Prancha			
-	Comentários	Autor	Data
01	Revisão	EvandroRubens	07/03/2024
-	-	EvandroRubens	

MUNICÍPIO DE CAPANEMA

APROVADO

AMANDA P. DE ANDRADE  
CREA: RD-10505-D  
ENGENHEIRA CIVIL MUNICIPAL DE  
CAPANEMA - PR  
Matrícula nº 3523-1

SAÚDE PÚBLICA

PAVIMENTAÇÃO ASFÁLTICA

OBRA: PROJETO DE LOCALIZAÇÃO DE ÁRVORES  
Á SEREM REMOVIDAS, DESMATAMENTO E LIMPEZA (TRECHO I)

Rua Alagoas entre a Av. Ubirajaras e Av. Geraldo Fülber - Santa Cruz - Capanema Pr.

RESPONSÁVEL TÉCNICO: RUBENS L.R. SOUZA CREA: RS-18016-D Engenheiro Civil e Segurança do Trabalho	ÁREA TOTAL: 2.053,89m²	LOCALIDADE/BARRIO: Santa Cruz	FOLHA: ÚNICA
PREFEITO MUNICIPAL	INDICADA	MARÇO DE 2024	PREFEITO MUNICIPAL